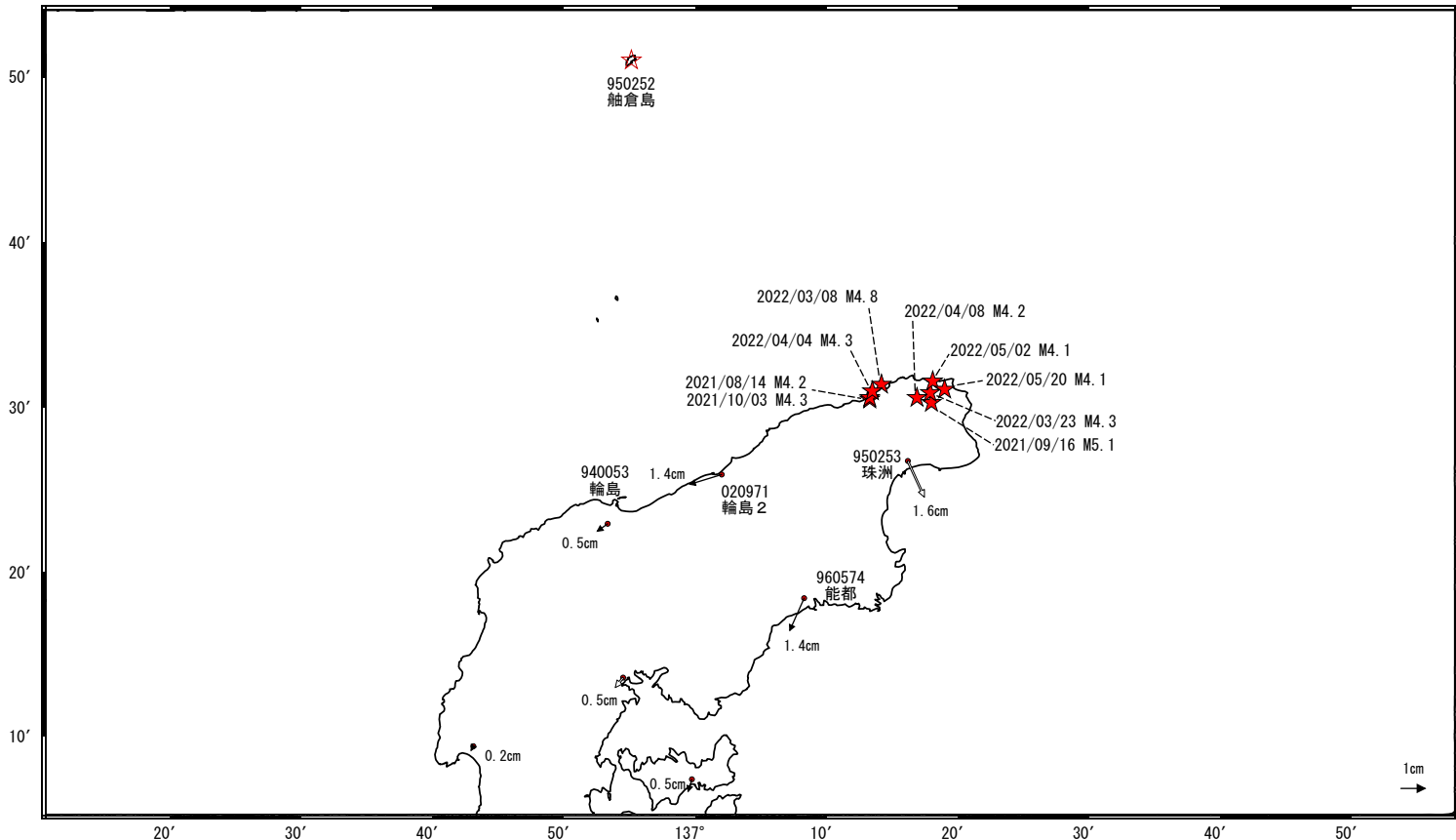


石川県能登地方の地震活動時の観測データ（暫定）

ベクトル図（水平）  
（一次トレンド・年周成分・半年周成分除去後）

基準期間：2020/11/01～2020/11/07 [F5:最終解]  
比較期間：2022/05/15～2022/05/21 [R5:速報解]

計算期間：2017/09/01～2020/09/01

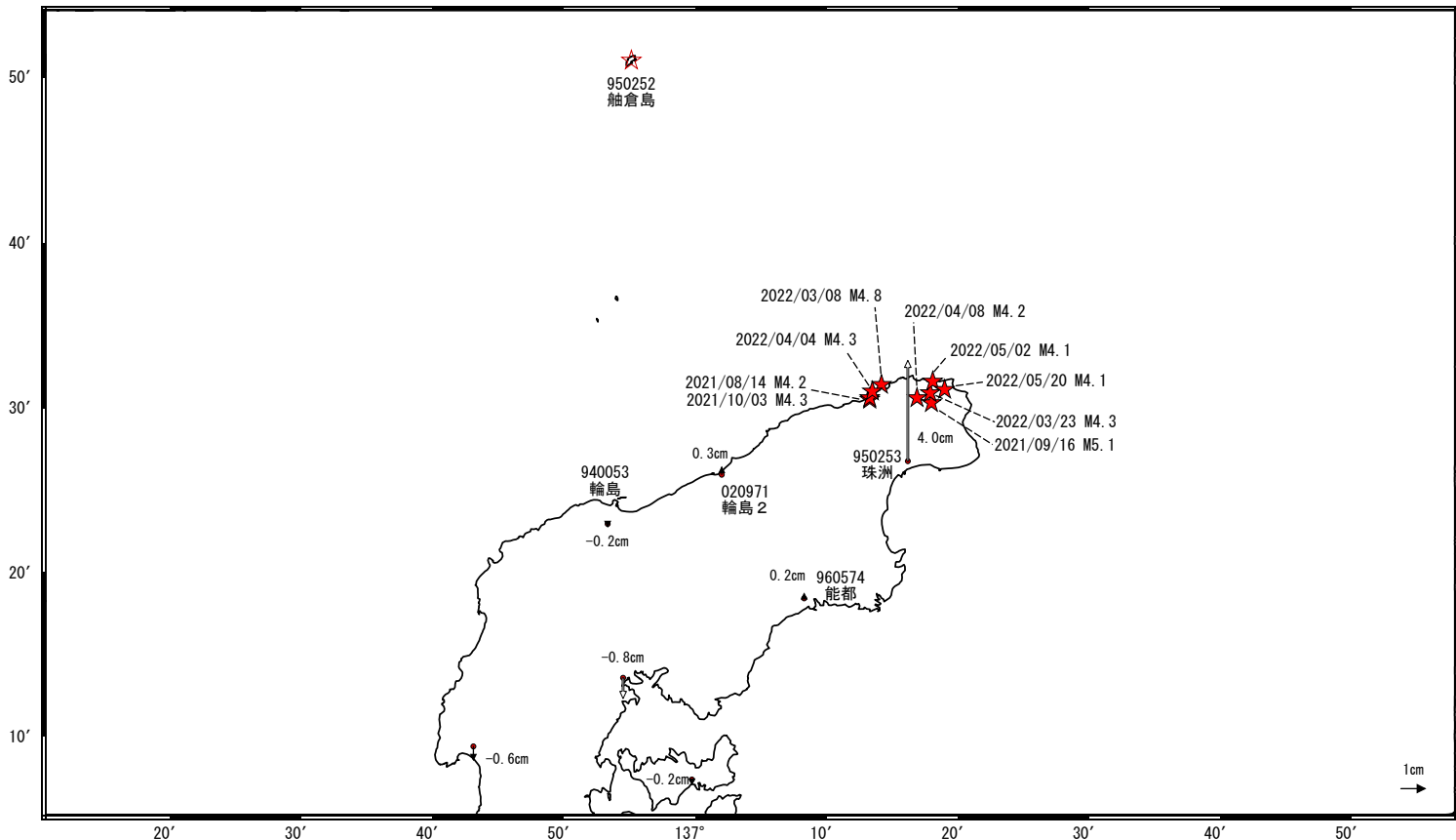


☆ 固定局：舳倉島 (950252)

ベクトル図（上下）  
（一次トレンド・年周成分・半年周成分除去後）

基準期間：2020/11/01～2020/11/07 [F5:最終解]  
比較期間：2022/05/15～2022/05/21 [R5:速報解]

計算期間：2017/09/01～2020/09/01



☆ 固定局：舳倉島 (950252)

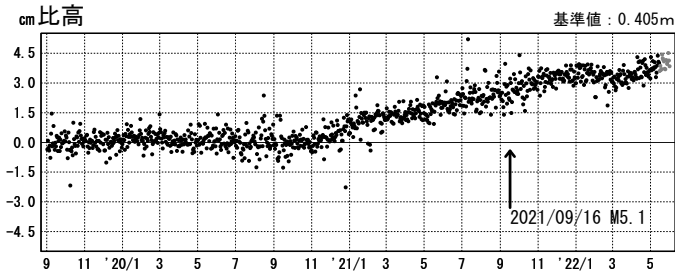
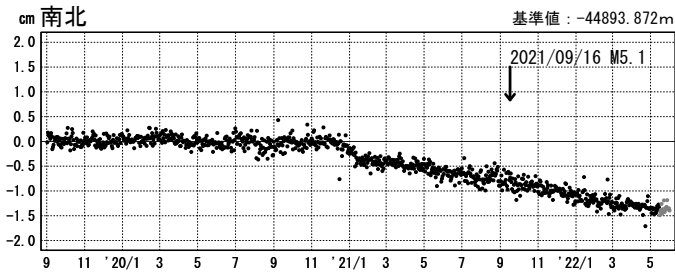
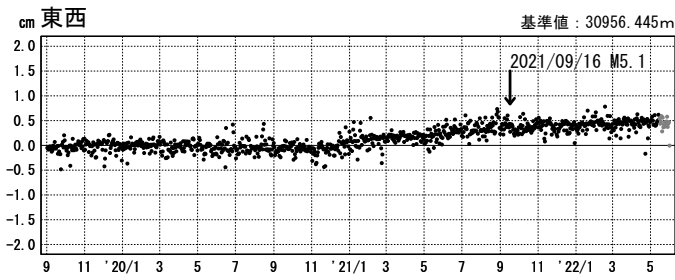
★ 震央

# 石川県能登地方の地震活動時の観測データ（暫定）

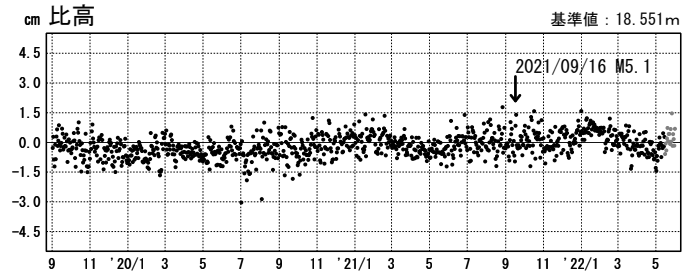
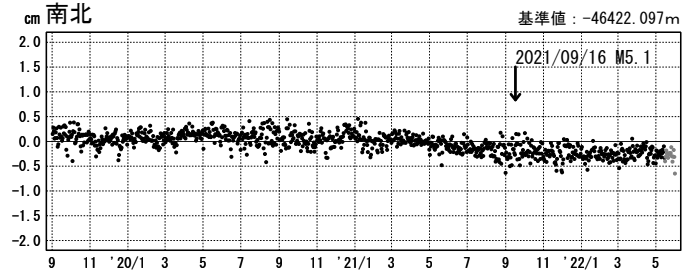
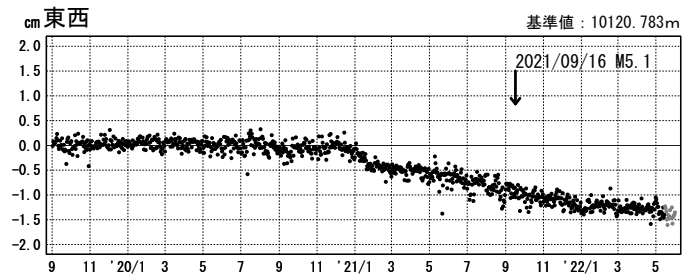
## 一次トレンド・年周成分・半年周成分除去後グラフ

期間：2019/09/01～2022/05/31 JST 計算期間：2017/09/01～2020/09/01

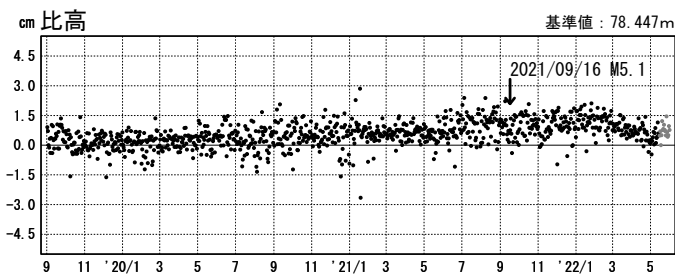
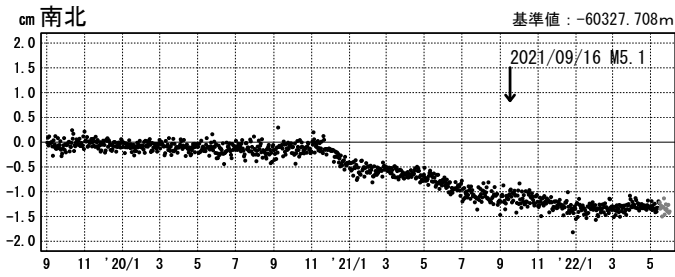
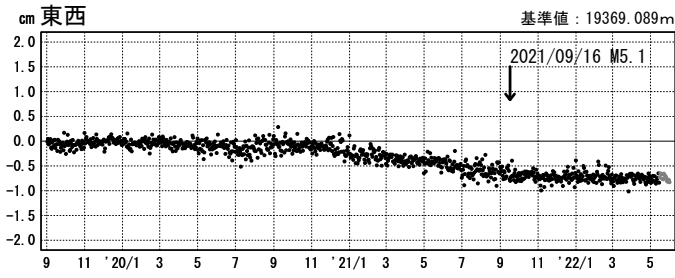
(1) 舳倉島(950252)→珠洲(950253)



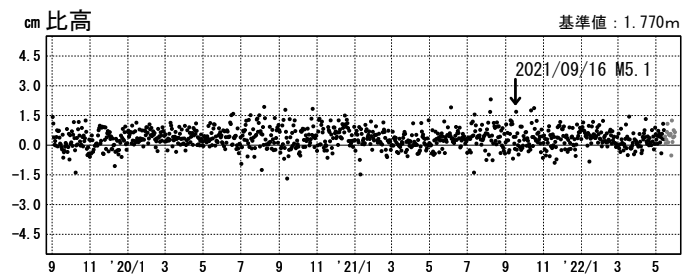
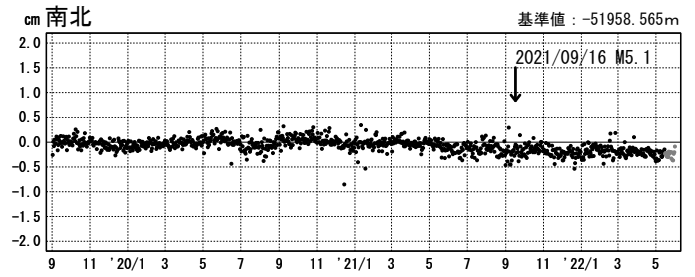
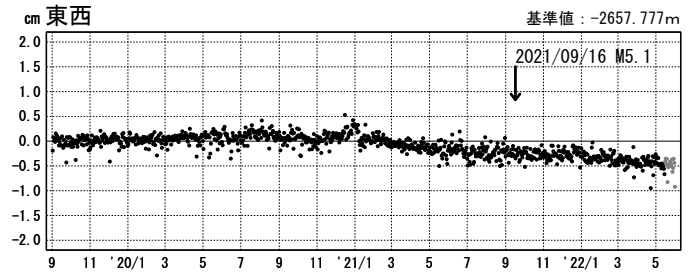
(2) 舳倉島(950252)→輪島2(020971)



(3) 舳倉島(950252)→能都(960574)



(4) 舳倉島(950252)→輪島(940053)



●---[F5:最終解] ●---[R5:速報解]